

UCHWAŁA NR L/418/22
RADY MIEJSKIEJ W GNIEWIE

z dnia 29 czerwca 2022 r.

**w sprawie zmiany Uchwały Nr XLIII/349/22 Rady Miejskiej w Gniewie
z dnia 26 stycznia 2022 r. w sprawie przystąpienia do sporządzenia
miejscowego planu zagospodarowania przestrzennego dla części
obszaru wsi Opalenie w Gminie Gniew**

Na podstawie art. 18 ust. 2 pkt 5 ustawy z dnia 8 marca 1990 r. o samorządzie gminnym (t. j. Dz. U. z 2022 r. poz. 559 ze zm.) oraz art. 14 ust. 1 ustawy z dnia 27 marca 2003 r. o planowaniu i zagospodarowaniu przestrzennym (t. j. Dz. U. z 2021 r. poz. 503), Rada Miejska w Gniewie uchwala, co następuje:

§ 1. 1. Uchyla się załączniki graficzne Nr 1-12 do Uchwały Nr XLIII/349/22 Rady Miejskiej w Gniewie z dnia 26 stycznia 2022 r. w sprawie przystąpienia do sporządzenia miejscowego planu zagospodarowania przestrzennego dla części obszaru wsi Opalenie w Gminie Gniew.

2. W miejsce uchylonych załączników uchwala się załączniki graficzne, które stanowią załączniki do niniejszej uchwały, stanowiące integralną jej część:

1. Załącznik Nr 1 – Obszar 1;
2. Załącznik Nr 2 – Obszar 2;
3. Załącznik Nr 3 – Obszar 3;
4. Załącznik Nr 4 – Obszar 4;
5. Załącznik Nr 5 – Obszar 5;
6. Załącznik Nr 6 – Obszar 6;
7. Załącznik Nr 7 – Obszar 7;
8. Załącznik Nr 8 – Obszar 8;
9. Załącznik Nr 9 – Obszar 9;
10. Załącznik Nr 10 – Obszar 10;
11. Załącznik Nr 11 – Obszar 11;
12. Załącznik Nr 12 – Obszar 12;
13. Załącznik Nr 13 - Obszar 13.

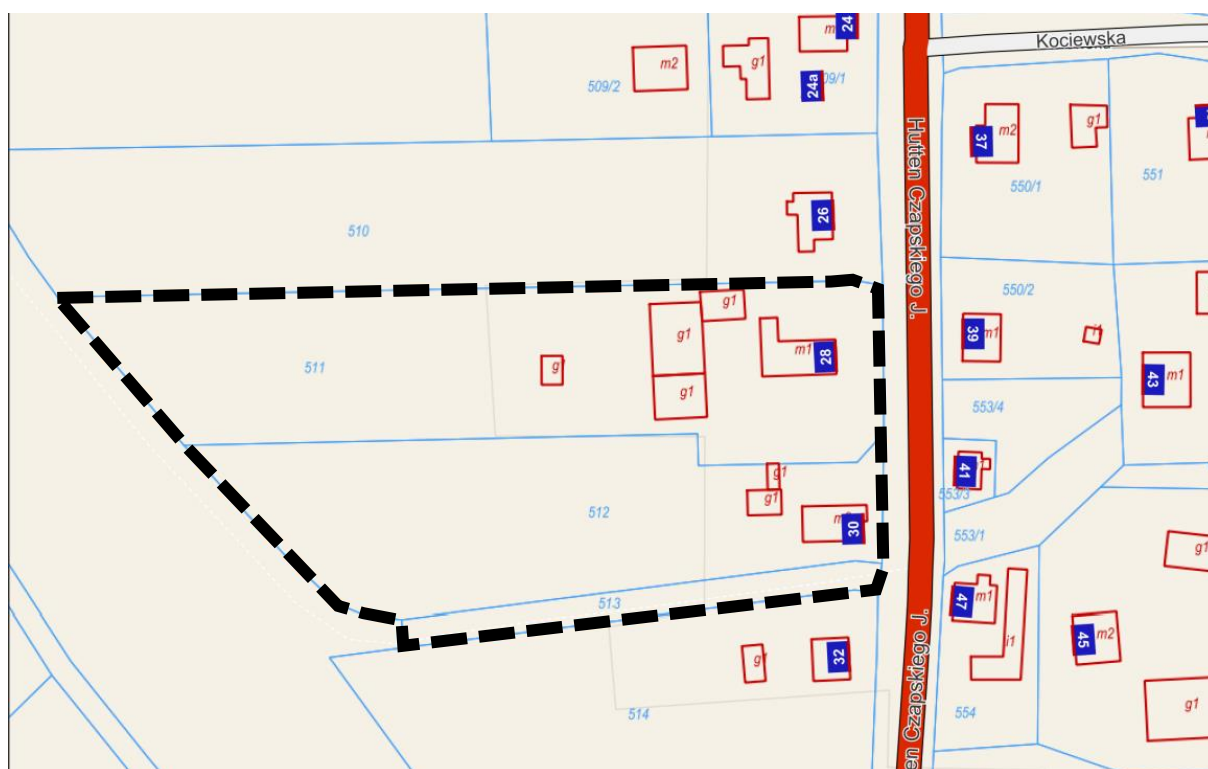
§ 2. Wykonanie uchwały powierza się Burmistrzowi Miasta i Gminy Gniew.

§ 3. Uchwała wchodzi w życie z dniem podjęcia i podlega ogłoszeniu w Biuletynie Informacji Publicznej.

Z-ca
Przewodniczącego
Rady Miejskiej
w Gniewie

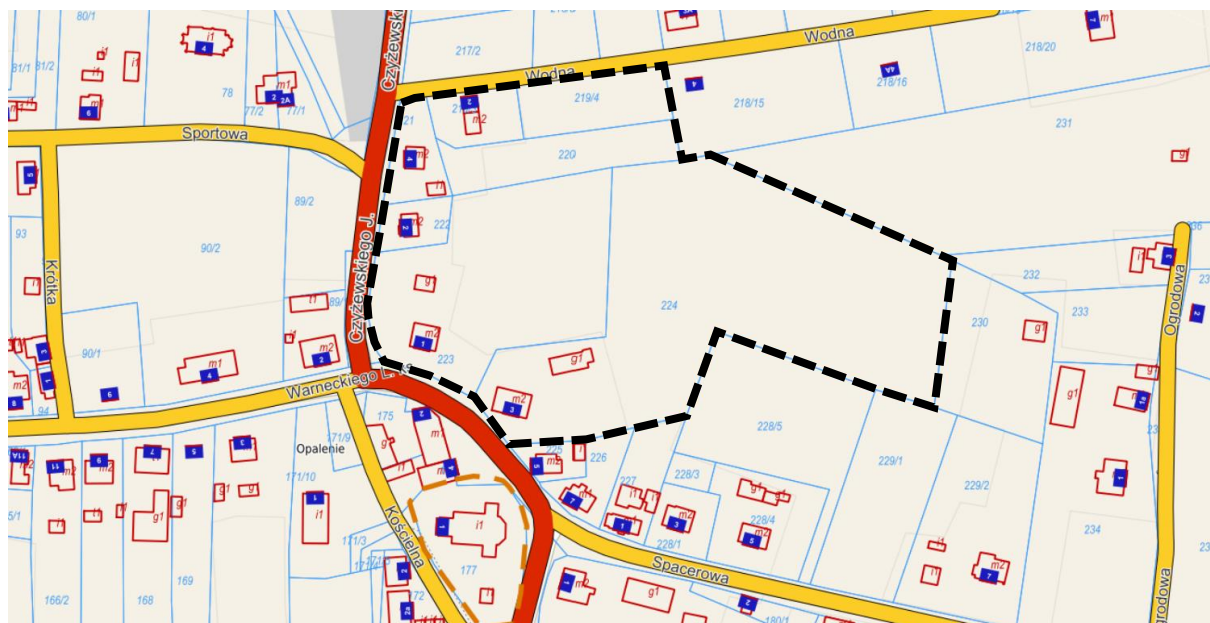
Walentyna Czapska

Obszar 1



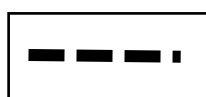
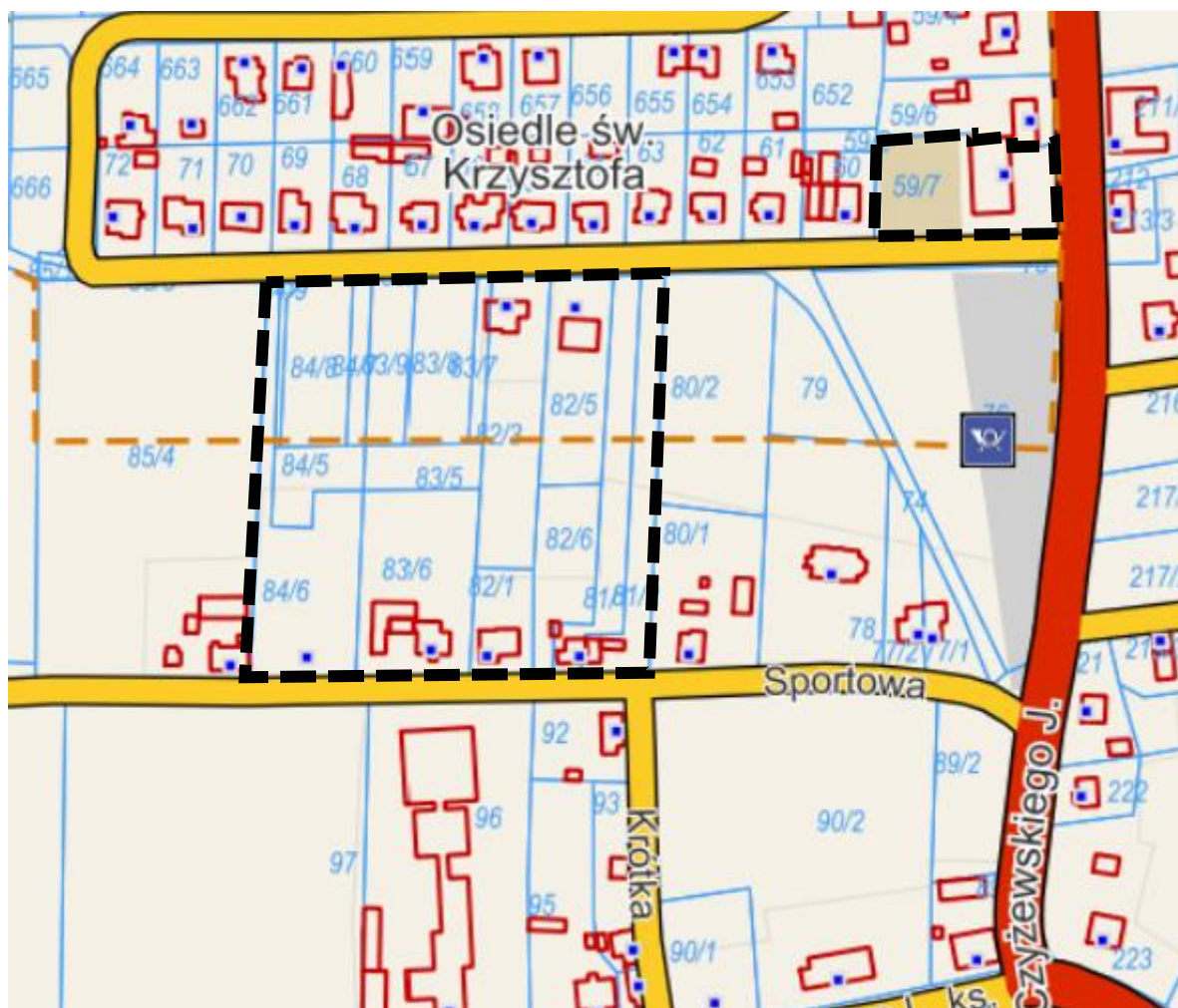
Granica obszaru objętego planem

Obszar 3



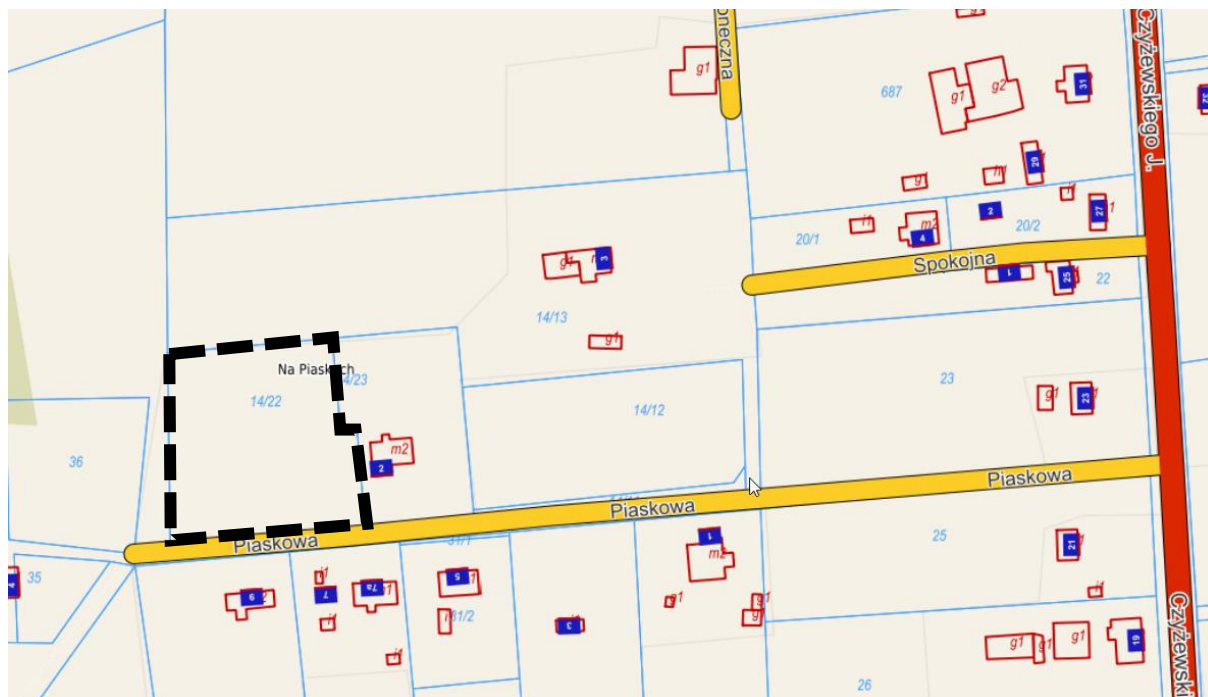
Granica obszaru objętego planem

Obszar 5



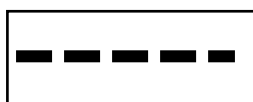
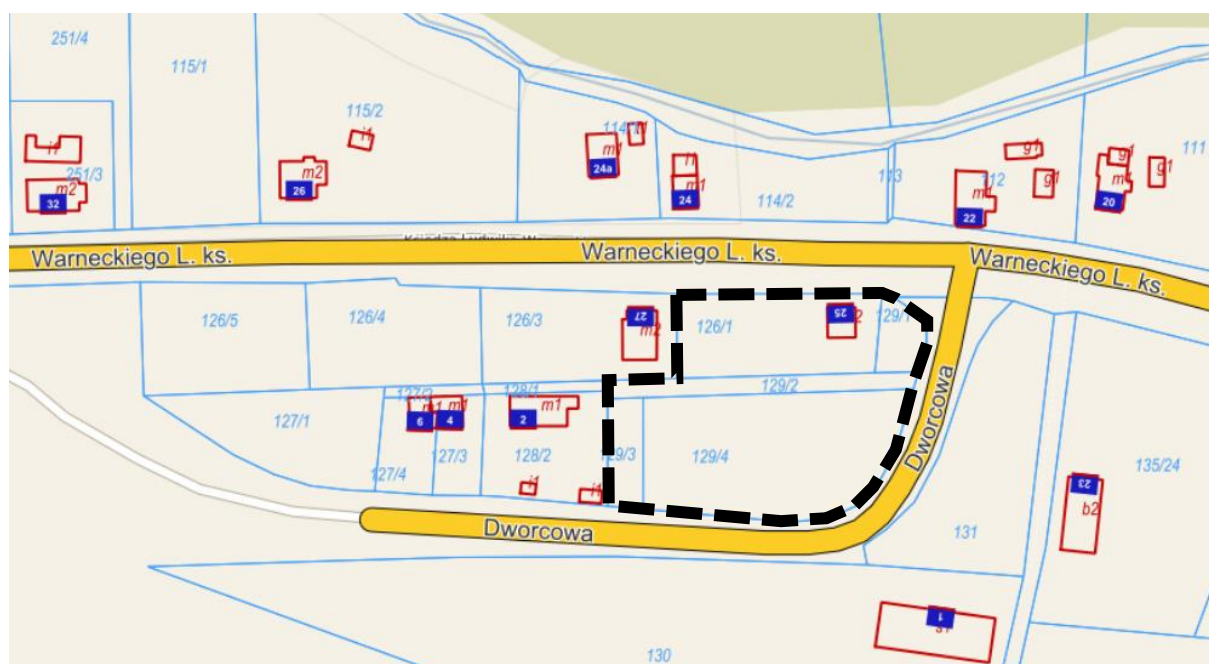
Granica obszaru objętego planem

Obszar 6



Granica obszaru objętego planem

Obszar 7



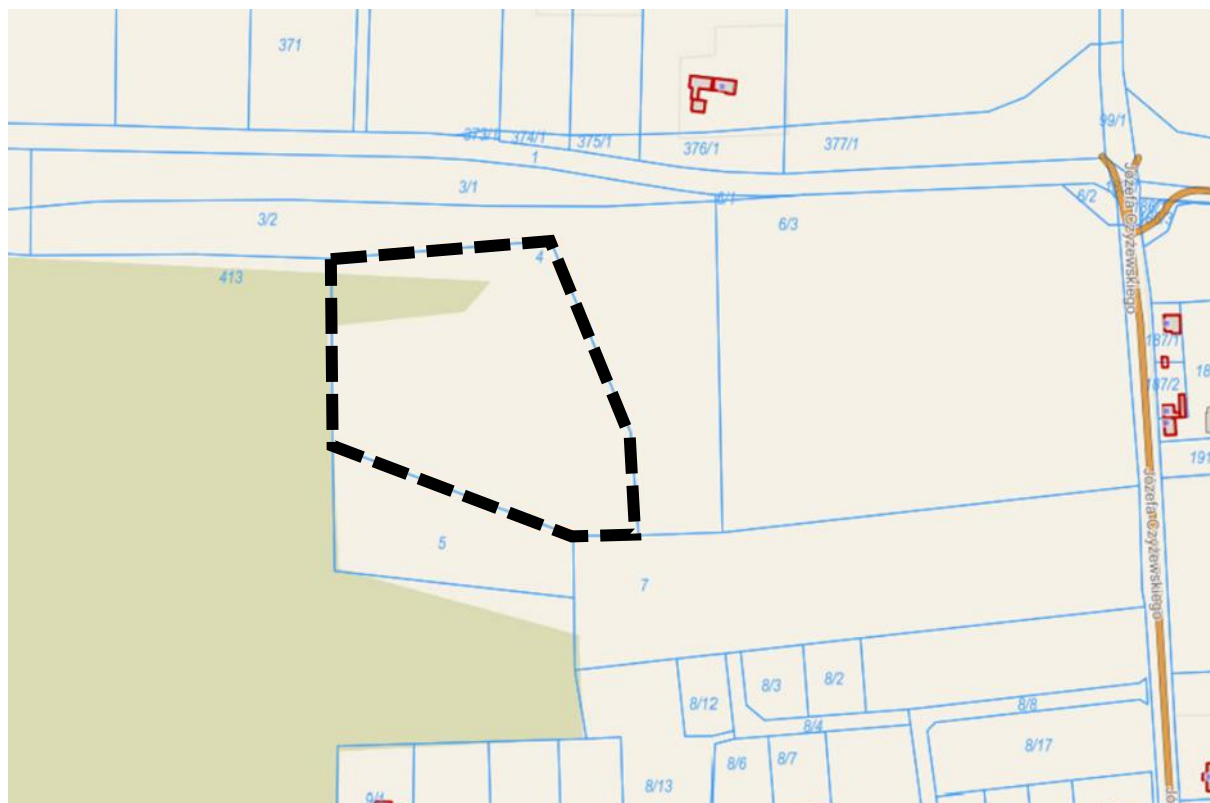
Granica obszaru objętego planem

Obszar 8



Granica obszaru objętego planem

Obszar 9



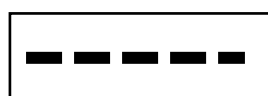
Granica obszaru objętego planem

Obszar 10



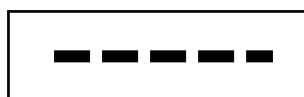
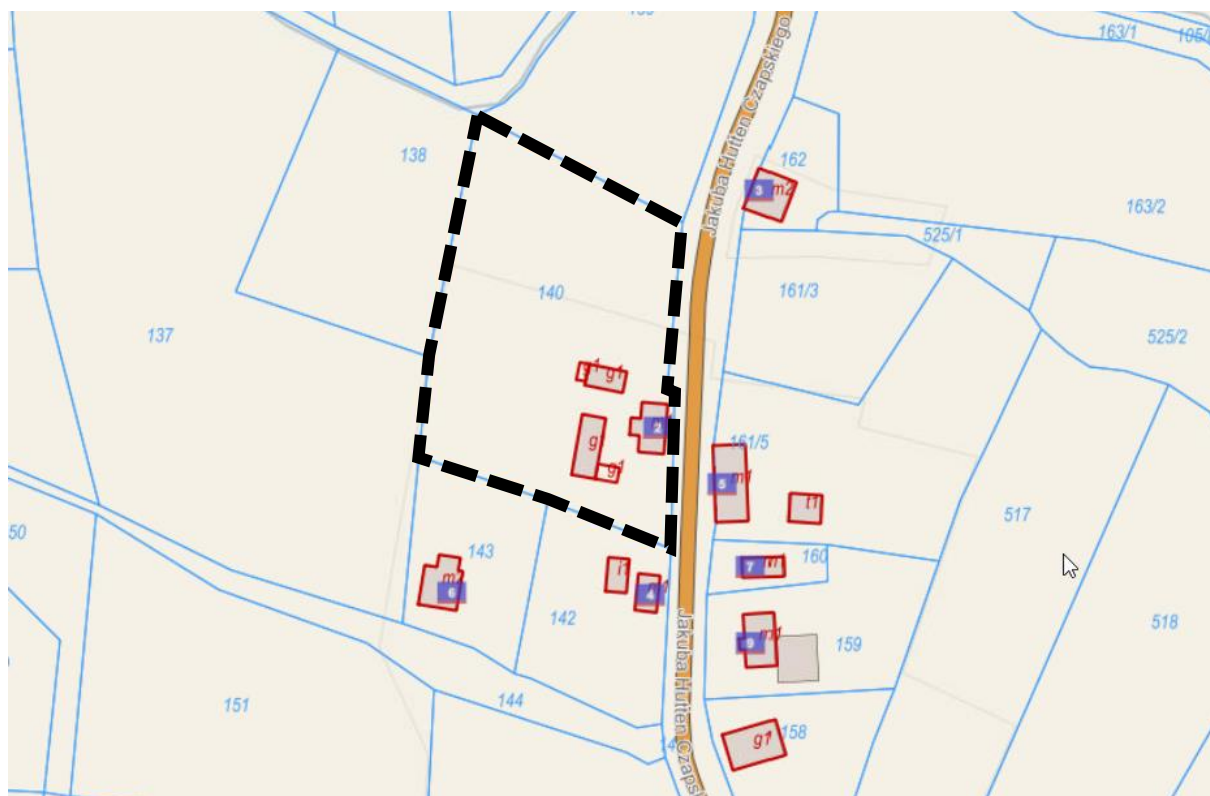
Granica obszaru objętego planem

Obszar 11



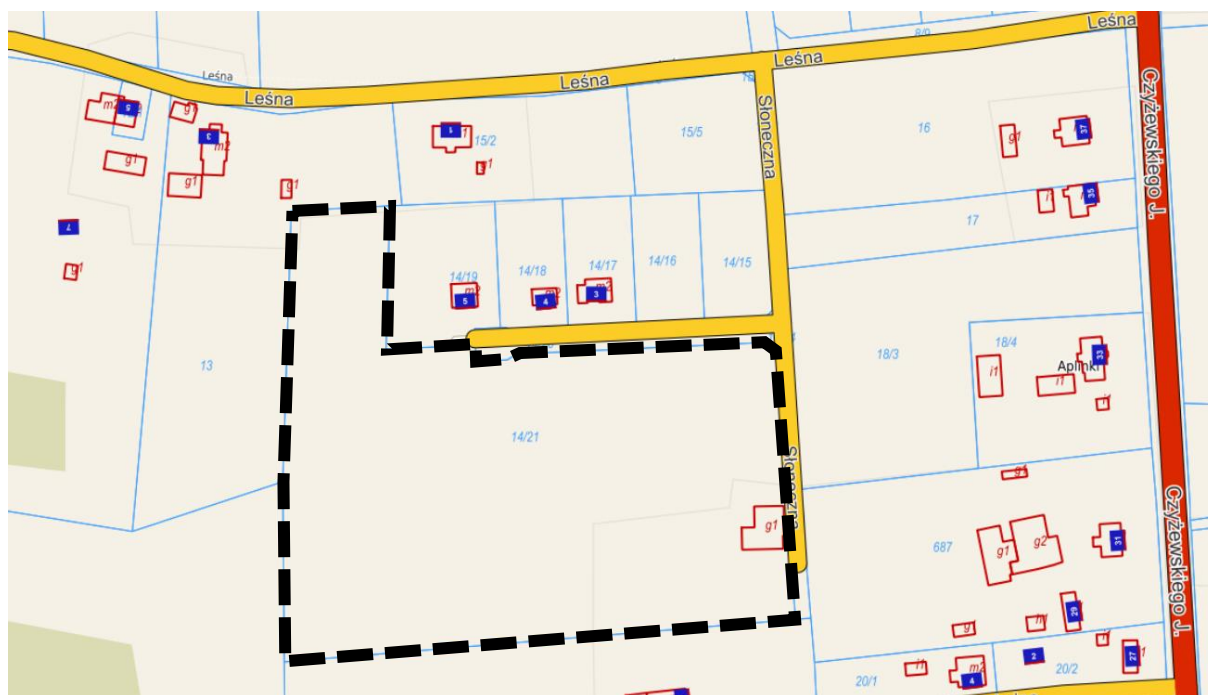
Granica obszaru objętego planem

Obszar 12



Granica obszaru objętego planem

Obszar 13



Granica obszaru objętego planem

Uzasadnienie

Zmiana Uchwały Nr XLIII/349/22 Rady Miejskiej w Gniewie z dnia 26 stycznia 2022 r. w sprawie przystąpienia do sporządzenia miejscowego planu zagospodarowania przestrzennego dla części obszaru wsi Opalenie w Gminie Gniew, podyktowana została zwiększeniem zakresu opracowania planu.

Podczas trwających prac projektowych, wpłynął wniosek o objęcie zmianą miejscowego planu zagospodarowania przestrzennego działki Nr 14/21 obręb Opalenie, który został pozytywnie rozpatrzony przez Burmistrza.

Mając na uwadze powyższe, przedkłada się Radzie Miejskiej w Gniewie projekt zmiany przedmiotowej uchwały o zakres wskazany na załączniku graficznym Nr 13.

Zakres przestrzenny opracowania zwiększa się o obszar 2.1609 ha i wynosi łącznie ok. 19,46 ha